





===== LEGENDA MAPY =====

1. Określiliśmy 2 rodzaje miejscówek:

- Ogólnodostępne - teren ogólnodostępny np. lasy, jeziora itp.
- Teren prywatny - wymagające wcześniejszego kontaktu z właścicielem terenu, z dodatkowymi zasadami postępowania na danym terenie.

2. Miejscówki będą oznaczane wg. poniższych zasad:

Rodzaj miejscówki	Ikona
Ogólnodostępna, warunki sprawdzone na miejscu	
Ogólnodostępna, warunki określone tylko na podstawie np. map zanieczyszczenia nieba, z polecenia przez osoby trzecie, do sprawdzenia	
Teren prywatny, warunki sprawdzone na miejscu	
Teren prywatny, warunki określone tylko na podstawie np. map zanieczyszczenia nieba, z polecenia przez osoby trzecie, do sprawdzenia	

3. Po kliknięciu na ikonę miejscówki pokażą się dodatkowe informacje

Rodzaj informacji	Opis
Kierunki	Krótki opis kierunków świata i widoczności nieba
Ligh pollution map	Łącze do map zanieczyszczenia niebem danej miejscówki
Plusy	Krótki opisu zalet miejscówki
Minusy	Krótki opis wad miejscówki
Zdjęcie	Zdjęcie miejscówki